

ALCALDÍA DE
SANTIAGO DE CALI
DEPARTAMENTO ADMINISTRATIVO
DE GESTIÓN MEDIO AMBIENTE

2012413300067791

Al contestar por favor cite estos datos:

Radicado No.: 2012413300067791

Fecha: 12-10-2012

TRD: 4133.0.13.1.953.006779

Rad. Padre: 2012413300131082

Señores

Concejo de Santiago de Cali

Av. 2 Norte No.10-65

CAM

Cali

Asunto: Respuesta radicado ORFEO 2012-41330-013108-2 proposición 111

Respetado Consejo de Santiago de Cali,

Acuso recibo de su comunicación Radicado DAGMA No. 013108-2 de 2012 en el cual el Honorable Concejal Fernando Alberto Tamayo Ovalle solicita información concerniente a los siguientes puntos:

1. *Cuantos incendios forestales se han producido en esta temporada?*

De acuerdo con la información suministrada por el benemerito Cuerpo de Bomberos Voluntarios de la ciudad de Cali la cual es actualizada permanentemente, durante el 2012 se han producido 831 eventos de incendios en todo el municipio de Cali, de los cuales 628 casos se presentaron en la zona urbana y 195 en la zona rural.

2. *Que entidades están participando en el control y atención de los eventos. Se encuentran coordinadas adecuadamente?*

El Municipio cuenta con Plan Local de Emergencias y Contingencias de Santiago de Cali (Decreto Municipal 744 de 2010), no obstante este Plan se está actualizando bajo la coordinación del Concejo Municipal de Gestión del Riesgo de Desastres, para atemperarse a lo establecido en la ley 1523 de 2012. En este ejercicio están participando todas las entidades con competencia en las temáticas de amenazas naturales. Uno de los propósitos es completar y desarrollar en este Plan la amenaza de incendios forestales. Se ha previsto expedir el Plan a final de año.

Por otra parte periódicamente a través del CLOPAD se ha realizando la coordinación de los diferentes actores e instituciones para prevenir y atender las situaciones y efectos derivados del intenso verano. Por medio de la constitución del CONSEJO MUNICIPAL PARA LA GESTION DEL RIESGO se gestionó el acompañamiento y la articulación con la Unidad Nacional de Gestión del Riesgo,

Edificio Fuente de Versailles Avenida 5A Norte N° 20N-08

Teléfono: 660-55-15 ext 114 / 660-02-08

www.cali.gov.co




con quienes se ha realizado capacitación a sus integrantes y se trabaja en la actualización de los planes de contingencia, en el que han participado todos los organismos de atención humanitaria y socorro de la ciudad y demás instituciones competentes, entre ellos: Bomberos, Defensa Civil; Corporiesgos, CVC, UAEPNN; Universidad Autónoma de Occidente ; EMCALI, DAGMA y Secretaria de Gobierno - Dirección CLOPAD, entre otros participantes con competencias directas en el tema.

Desde la jurisdicción de cada autoridad ambiental se realizan acciones de conservación de los recursos naturales. El DAGMA como autoridad ambiental Municipal en su jurisdicción que es el área urbana, y los predios que administra para la protección de cuencas; estableció desde principio de año, una red de alertas tempranas a través de 5 vigías de las cuencas, los cuales fueron capacitados por Corporiesgos para esta labor. Desde los puntos neurálgicos acordados con Bomberos, reportan a la línea de emergencias de dicha institución los conatos de incendios identificados oportunamente para que sean apagados rápidamente y así evitar o controlar su propagación

3. ***Cuántas son las hectáreas que se han visto afectadas y en qué sectores de la ciudad?***

De acuerdo con la información suministrada por el benemérito Cuerpo de Bomberos Voluntarios de la ciudad de Cali, desde enero 1 hasta el 10 de octubre del presente año, se han afectado 854 hectáreas del municipio, de los cuales 218 Has correspondieron al área urbana y 700 Ha en el área rural, de la siguiente manera

COMUNA/CORREGIMIENTO	Nº DE INCENDIOS	HECTAREAS AFECTADAS
1	139	68,5
2	132	67,7
3	14	0,2
4	4	1,1
5	5	0,1
6	5	0
7	14	0,2
8	4	1,1
13	9	0,1
14	12	0,8



COMUNA/CORREGIMIENTO	No. DE INCENDIOS	HECTAREAS AFECTADAS
15	14	5,1
16	12	0,1
17	34	1
18	37	5,8
19	82	30,3
20	40	19,4
21	24	8,3
22	47	8,2
Subtotal zona urbana	628	218
Fuera perímetro	5	8,8
El Hormiguero	5	4,2
El Saladito	10	12,7
Golondrinas	17	35,5
La Buitrera	39	45,5
La Castilla	18	115,7
La Elvira	3	0,4
La Paz	3	7,5
Los Andes	47	280,9
Montebello	24	29,5
Pance	11	70,5
Pichindé	2	15
Villacarmelo	6	5,2
Felidia	5	68,5
subtotal zona rural	195	699,9
TOTALES	831	854

4. ¿Cuál ha sido el efecto que se ha producido sobre la fauna y la flora especialmente en la zona de reserva forestal?

Los incendios producidos en la zona de reserva forestal y en el área urbana han eliminado una gran parte de la vegetación que se encontraban en etapa de sucesión temprana y/o en pastizales y por lo tanto la fauna asociada a este



ecosistema se afecta.

El alcance del impacto producido sobre la pérdida de especies de flora y fauna aún es desconocido. Sin embargo, el ecosistema más afectado por los incendios corresponden al ecosistema de Selva Subandina y el bosque seco tropical; en diferentes estados tempranos de sucesión desde pastizales, matorrales, rastrojos hasta bosques secundarios dominados por especies como pasto Guinea, pasto Estrella, y arbustivas como el Nigüito o Mortiño (*Miconia spp.*), Sangredrango (*Croton gossypifolius*), Arrayan (*Myrcia popayanensis*), Cucharo (*Clusia minor*), y árboles efímeros como Mano de Oso(), Caspi (), Leucaena (*Leucaena leucocephala*), Tachuelo (*Xanthoxylum martinicense*). Todas estas especies con estrategias de dispersión de la semilla por el viento y las aves.

Por lo tanto la fauna afectada por la pérdida de estos ecosistemas correspondería al grupo de aves, reptiles y mamíferos pequeños especialmente roedores. Lo que se espera es que muchas especies de fauna se estén desplazando hacia los relictos boscosos más cercanos, y seguramente va a presentarse una mayor competencia por los recursos, lo que va a limitar el crecimiento de las poblaciones de fauna silvestre.

5. ¿Qué impacto ha tenido esta temporada con relación a los afluentes y nacimientos de los ríos que suministran los recursos hídricos de la ciudad?

La temporada de sequía ha disminuido considerablemente el caudal de todos los afluentes y nacimientos que alimentan las subcuencas en el municipio de Cali. Según los reportes suministrados por EMCALI, en el acueducto La Reforma, la oferta del río Meléndez ha disminuido de 1.200 litros por segundo a 300 l/s; para el río Cali de 4.000 l/s a 1.000 l/s. y el río Cauca de 255.000 l/s a 127.000 l/s. (Fuente EMCALI 15/09/2012).

Los eventos de incendios agravan la situación afectando el suelo, dejándolos vulnerables a la erosión por agua y viento, desequilibrando el ciclo hidrológico del agua.

6. ¿Se han identificado las causas de las conflagraciones y en caso que existan manos criminales, se ha adelantado algún proceso de sanción a quienes estén realizando estas acciones dañinas?

El total de los incendios registrados en la zona urbana que es nuestra área de jurisdicción, definitivamente han sido provocadas por el hombre, sin embargo no se ha podido determinar la intencionalidad como tampoco se ha podido identificar al infractor, por lo que a la fecha no se ha adelantado ningún proceso sancionatorio por



ALCALDÍA DE
SANTIAGO DE CALI
DEPARTAMENTO ADMINISTRATIVO
DE GESTIÓN MEDIO AMBIENTE

esta causa.

7. ¿Qué tipo de controles se están realizando para evitar que esto se repita nuevamente?


El DAGMA continúa con la comisión de cinco (5) técnicos que fueron capacitados para la función de alertas tempranas o vigias, a los cuales se les dotó de un medio de comunicación y un directorio actualizado de los organismos de atención y socorro para que realicen sus reportes oportunamente al Cuerpo de Bomberos y a la Policía. Los sitios seleccionados corresponden a los polígonos con mayor recurrencia de incendios forestales, estos son:

- Cerro Tres Cruces
- Cerro la Teta corregimiento de Pichindé
- Kilómetro 13 vía al mar, Terrón Colorado
- Cerro Cristo Rey
- Cerro Otoño vía a la Buitrera

Atentamente,

BEATRIZ EUGENIA OROZCO GIL
DIRECTORA DAGMA

Edificio Fuente de Versalles Avenida 5A Norte N° 20N-08
Teléfono: 660-55-15 ext 114 / 660-02-08
www.cali.gov.co



Concejo
Santiago de Cali

Santiago de Cali, octubre 05 de 2012
21.2-709

Doctora
BEATRIZ EUGENIA OROZCO
Directora del DAGMA
Ciudad



ALCALDE DE
SANTIAGO DE CALI
No. 2012-41330-013108-2
Asunto: PROPOSICION 111 CITA
A PARTICIPAR EL DIA 17 DE OCT

Fecha Radicado 08/10/2012 10:33:09

U.SURIO RADICADOR ADMINISTRATIVO IS DAGMA
DESTINO DEPARTAMENTO ADMINISTRATIVO DE GESTIÓN MEDIO AMBIENTE
Remite (CIU) HEBERT LOBATON CURREA
Visite Nuestra Página - <http://www.cali.gov.co>

Santiago de Cali (Vello del Cauca), Cam. Torre Alcaldía, Línea 198



Cordial saludo.

Por instrucciones del señor presidente doctor FERNANDO ALBERTO TAMAYO OVALLE, me permito informarle que en la Sesión Plenaria del día 01 de Octubre de 2012, se aprobó la **Proposición No. 111** presentada por el Honorable Concejal FERNANDO ALBERTO TAMAYO OVALLE, la cual transcribo y se le CITA a participar para el día **17 de octubre de 2012**.

PROPOSICION No. 111

Propongo citar a la Directora del DAGMA Dra. Beatriz Eugenia Orozco, al secretario de Gobierno Dr. Carlos José Holguin, al coordinador del Consejo Municipal para la Gestión de Riesgo de Desastres (CLOPAD) Dr. Rodrigo Zamorano, y al comandante de los Bomberos capitán Orlando Gutiérrez.

Para que responda el siguiente cuestionario:

- 1.- Cuantos incendios forestales se han producido en esta temporada.
- 2.- Que entidades están participando en el control y atención de los eventos. Se encuentran coordinadas adecuadamente?
- 3.- Cuantas son las hectáreas que se han visto afectadas y en que sectores de la ciudad.-
- 4.- Cual ha sido el efecto que se ha producido sobre la fauna y la flora, especialmente en la zonas de reserva forestal
- 5.- Que impacto ha tenido esta temporada con relación a los afluentes y nacimientos de los rios que suministran los recursos hídricos de la ciudad
- 6.- Se han identificado las causas de estas conflagraciones y en caso de que existan manos criminales, se ha adelantado algún proceso de sanción a quienes están realizando estas acciones dañinas?
- 7.- Qué tipo de controles se están realizando para evitar que esto se repita nuevamente.

H.C. FERNANDO ALBERTO TAMAYO OVALLE

De acuerdo al Artículo 243 de la Ley 5ª de 1992 el plazo para entregar el informe por escrito a las preguntas deberá realizarse hasta 48 horas antes de cumplirse la citación. En original y 24 copias, que soporta el informe que presentará en la Sesión Plenaria, con el propósito de que los Concejales puedan profundizar en el tema a tratar.

Nota: El informe se debe presentarse en original, 24 copias y uno (1) cd para mandar a instalar el informe en la página web.

Teniendo en cuenta la Resolución No. 0746 de septiembre 20 de 2008 le informo que la correspondencia se radica en la Ventanilla única de 8:00 am a 12:00m y 2:00 pm a 5:00 pm.


Para su conocimiento y cumplimiento, me permito transcribir los siguientes artículos del Reglamento Interno del Concejo:

ARTICULO 47. Parágrafo Primero: "Los asistentes a las sesiones que habla este artículo deberán hacerlo en correcta presentación, los hombres con saco y corbata y las mujeres con traje de calle".

ARTICULO 59.- Irrespeto por parte de los miembros del gabinete. Respecto a los miembros del gabinete, cuando estos hubieren faltado a la Corporación (Plenaria o Comisión), podrá esta imponerles algunas de las sanciones establecidas en el Artículo 51 del presente Acuerdo.

Concejo Municipal - Santiago de Cali - Colombia
Av. 2 Norte # 10-65 CAM PBX: 667 82 00
www.concejodecali.gov.co

→ P/122: 12 Oct/12
→ Ferviente Q. y B. Raed
x eleborar pta qdr.
tura
No. 2012-41330-013108-2
Asunto: PROPOSICION 111 CITA
A PARTICIPAR EL DIA 17 DE OCT
Fecha Radicado 08/10/2012 10:33:09



Concejo
Santiago de Cali

ARTICULO 70.- Intervenciones escritas. No se permite la lectura de discursos escritos, eso no excluye las notas o apuntes tomados para auxiliar la memoria en los informes o exposiciones con que los autores de los proyectos los acompañen.

Ley 136/94 Artículo 40. Citaciones. Cualquier comisión permanente podrá citar a toda persona natural o jurídica, para que en sesión especial rinda declaraciones orales o escritas, sobre hechos relacionados directamente con asuntos de interés público, investigados por la misma.

Los citados podrán abstenerse de asistir solo por causa debidamente justificada.

La renuncia de los citados a comparecer o a rendir declaraciones requeridas, será sancionada por las autoridades jurisdiccionales competentes, según las normas vigentes para los casos de desacato a las autoridades.

Nota: Traer por escrito y en medio magnético la intervención para adjuntarlo como soporte.

Atentamente,

HERBERT LOBATON CORREA
SECRETARIO GENERAL

a.d.a